

**KOTAMADYA DAERAH TK. II
BANDUNG**

**SURAT KEPUTUSAN WALIKOTAMADYA KEPALA DAERAH
TINGKAT II BANDUNG**

Tanggal : 1 April 1980.
Nomor : 5087/80.
Perihal : Pemberian Nama-nama Jalan dalam Wilayah
Kotamadya Daerah Tingkat II Bandung.
Lampiran : 16 (enam belas) exsemplar.

WALIKOTAMADYA KEPALA DAERAH TINGKAT II BANDUNG;

- Menimbang : 1. bahwa sesuai dengan lajunya gerak pembangunan, di Wilayah Kotamadya Daerah Tingkat II Bandung telah dibuat/dibangun jalan-jalan baru sampai saat ini belum diberi nama;
2. bahwa untuk mempermudah/memperlancar sarana komunikasi pada khususnya di pandang perlu untuk memberikan nama bagi tiap jalur jalan yang belum ada pengaturannya;
3. bahwa berdasarkan hal-hal tersebut diatas perlu di keluarkan Surat Keputusannya.
- Mengingat : 1. Undang-undang No. 5 Tahun 1974 (Lembaran Negara Tahun 1974 No. 38, Tambahan Lembaran Negara No. 3037) tentang Pokok-pokok Pemerintahan di Daerah;
2. Peraturan Daerah Kotamadya Daerah Tingkat II Bandung No. 1/PD/1979 tentang Pemberian Nama Jalan, Taman dan Tempat Rekreasi.

MEMUTUSKAN :

- Menetapkan : I. Memberi nama bagi Jalan-jalan di Wilayah Kotamadya Daerah Tingkat II Bandung sebagaimana tercantum dalam lampiran Surat Keputusan ini.
- II. Menunjuk Kepala Dinas Pekerjaan Umum Kotamadya Daerah Tingkat II Bandung untuk melaksanakan Surat Keputusan ini.
- III. Surat Keputusan ini mulai berlaku sejak tanggal ditetapkannya dengan ketentuan akan diubah / diperbaiki kembali apabila ternyata terdapat kekeliruan dalam penetapannya.

Untuk salinan resmi;
Pymt. Sekretaris Kotamadya/Daerah,

Drs. MASHUB MESRIE.
NIP. 480020533.

Walikotamadya Kepala Daerah
Tingkat II Bandung,

ttd.

H. HUSEN WANGSAATMADJA

SALINAN Surat Keputusan ini disampaikan kepada :

1. Menteri Dalam Negeri R.I.
2. Gubernur Kepala Daerah Tingkat I Jawa Barat.
3. Pimpinan DPRD Kotamadya Daerah Tingkat II Bandung.
4. Pangdam VI/Siliwangi di Bandung.
5. Kadapol VIII/Langlangbuana di Bandung.
6. Kepala Kejaksaan Tinggi Jawa Barat di Bandung.
7. Ketua Pengadilan Tinggi Jawa Barat di Bandung.
8. Ketua Pengadilan Negeri Kelas I Bandung.
9. Dirut. Perum Telekomunikasi di Bandung.
10. Dirut PN. Pos dan Giro di Bandung.
11. Kepala PJKA di Bandung.
12. Bupati Kepala Daerah Tingkat II Bandung di Bandung.
13. Dam Dim 0618 Kota Bandung.
14. Dan Kepolisian Komtabes 86 Bandung.
15. Kepala Kejaksaan Negeri (I) Bandung.
16. Perum Listrik Negara Distribusi III Bandung.
17. Direktur Perusahaan Gas Negara Bandung.
18. Kepala Dinas Penerangan Kotamadya Daerah Tingkat II Bandung.
19. Kepala Jawatan Penerangan Kotamadya Daerah Tingkat II Bandung.
20. Kepala Kantor Pos Besar Tingkat I Bandung.
21. Para Kepala Dinas/Kantor/Bagian/Irwas/Sub Direktorat Kotamadya.
22. Para Patih dan Camat Kotamadya Daerah Tingkat II Bandung.
23. Para Kepala Lingkungan Kotamadya Daerah Tingkat II Bandung.
24. Pers dan Radio di Bandung.

LAMPIRAN I : SURAT KEPUTUSAN WALIKOTAMADYA
KEPALA DAERAH TINGKAT II BANDUNG

Tanggal : 1 April 1980.
Nomor : 5087/80.

No.	Nama Jalan	Penunjukan Letak/Lokasi Jalan
1.	Jalan Sukarno Hatta	Jalan Baru Arterial-Higway, mulai dari simpang Jalan Jendral Sudirman samapai dengan Batas Kota sebelah Timur (Buah Batu).

Untuk salinan resmi;
Pymt. Sekretaris Kotamadya/Daerah,



Drs. MASHUB MESRIE.
NIP. 480020533.

Walikotamadya Kepala Daerah
Tingkat II Bandung,

ttd.

H. HUSEN WANGSAATMADJA

LAMPIRAN II : SURAT KEPUTUSAN WALIKOTAMADYA
KEPALA DAERAH TINGKAT II BANDUNG

Tanggal : 1 April 1980.
Nomor : 5087/80.

No.	Nama Jalan	Penunjukan Letak/Lokasi Jalan
1.	Jalan Surapati.	Jalan yang menghubungkan Jalan Surapati yang telah ada sampai dengan Jalan Pahlawan (mulai dari simpang Jalan Gagak).
2.	Jalan Penghulu H. Hasan Mustapa.	Jalan yang menghubungkan Jalan Pahlawan sampai dengan Jalan Jendral Achmad Yani (dari simpang Jalan Pahlawan sampai dengan simpang Jalan Jendral Achmad Yani).
3.	Taman Suci.	Taman yang ada di sudut Jalan Jendral Achmad Yani dan Jalan Penghulu H. Hasan Mustapa.

Untuk salinan resmi;
Pymt. Sekretaris Kotamadya/Daerah,



Drs. MASHUB MESRIE.
NIP. 480020533.

Walikotamadya Kepala Daerah
Tingkat II Bandung,

ttd.

H. HUSEN WANGSAATMADJA

LAMPIRAN III : SURAT KEPUTUSAN WALIKOTAMADYA
KEPALA DAERAH TINGKAT II BANDUNG

Tanggal : 1 April 1980.
Nomor : 5087/80.

No.	Nama Jalan	Penunjukan Letak/Lokasi Jalan
1.	Jalan Surapati	Antara Jalan Martanagara s/d Jalan Salendro.
2.	Jalan Kecrek	Jalan-jalan yang ada di Komplek Perumahan Turangga.
3.	Jalan Siter	
4.	Jalan Kulanter	
5.	Jalan Salendro	
6.	Jalan Es Lilin	
7.	Jalan Reog I	
8.	Jalan Reog II	
9.	Jalan Reog III	
10.	Jalan Reog IV	
11.	Jalan Reog V	
12.	Jalan Reog VI	
13.	Jalan Taman Reog	
14.	Jalan Taman Reog Selatan	
15.	Jalan Reog Wetan	
16.	Jalan Nayaga	
17.	Jalan Nayaga I	
18.	Jalan Nayaga II	
19.	Jalan Kulu-kulu	
20.	Jalan Polostomo	
21.	Jalan Polostomo I	
22.	Jalan Polostomo II	
23.	Jalan Taman Polostomo	
24.	Jalan Goletrak	
25.	Jalan Karawitan	
26.	Jalan Bangreng	
27.	Jalan Ketuk Tilu	
28.	Jalan Rayak-rayak	
29.	Jalan Udan Mas	
30.	Jalan Talutur	
31.	Jalan Renggong Manis	
32.	Jalan Laras Pelog	

No.	Nama Jalan	Penunjukan Letak/Lokasi Jalan
33.	Jalan Renggong Bandung	
34.	Jalan Renggong Buyut	
35.	Jalan Renggong Cayor	
36.	Jalan renggong Gencang	
37.	Jalan Guntur Madu	
38.	Jalan Rengganis	
39.	Jalan Mawar Lumayung	
40.	Jalan Mataraman	
41.	Jalan Sekar Tonggeret	
42.	Jalan Sekar Tonggeret I	
43.	Jalan Sekar Tonggeret II	
44.	Jalan Sekar Tonggeret III	
45.	Jalan Solontongan	
46.	Jalan Solontongan I	
47.	Jalan Solontongan II	
48.	Jalan Solontongan III	
49.	Jalan Sekar Manis	
50.	Jalan Sekar Arum	
51.	Jalan Kliningan	
52.	Jalan Kliningan I	
53.	Jalan Kliningan II	
54.	Jalan Karatagan	
55.	Jalan Karatagan I	
56.	Jalan Karatagan II	
57.	Jalan Karatagan III	
58.	Jalan Karatagan IV	
59.	Jalan Bayubud	
60.	Jalan Bayubud I	
61.	Jalan Bayubud II	
62.	Jalan Bayubud III	
63.	Jalan Kayu Agung	
64.	Jalan Kayu Agung I	
65.	Jalan Kayu Agung II	
66.	Jalan Kayu Agung III	
67.	Jalan Kayu Agung IV	

No.	Nama Jalan	Penunjukan Letak/Lokasi Jalan
68.	Jalan Kayu Agung V	
69.	Jalan Kayu Agung VI	
70.	Jalan Kayu Agung Wetan	
71.	Jalan Guntur Sari	
72.	Jalan Guntur Sari I	
73.	Jalan Guntur Sari II	
74.	Jalan Guntur Sari III	
75.	Jalan Guntur Sari IV	
76.	Jalan Candra Wulan	
77.	Jalan Candra Wulan I	
78.	Jalan Candra Wulan II	
79.	Jalan Candra Wulan III	
80.	Jalan Candra Wulan IV	
81.	Jalan Raja Manteri	
82.	Jalan Raja Manteri I	
83.	Jalan Raja Manteri II	
84.	Jalan Raja Manteri III	
85.	Jalan Raja Manteri IV	
86.	Jalan Raja Manteri Kaler	
87.	Jalan Raja Manteri Kaler I	
88.	Jalan Raja Manteri Kaler II	
89.	Jalan Raja Manteri Kaler III	
90.	Jalan Raja Manteri Kulon	
91.	Jalan Raja Manteri Wetan	
92.	Jalan Raja Manteri Tengah I	
93.	Jalan Raja Manteri Tengah II	
94.	Jalan Raja Manteri Tengah III	
95.	Jalan Raja Manteri Tengah IV	

Untuk salinan resmi;
Pymt. Sekretaris Kotamadya/Daerah,

Drs. MASHUB MESRIE.
NIP. 480020533.

Walikotamadya Kepala Daerah
Tingkat II Bandung,

ttd.

H. HUSEN WANGSAATMADJA

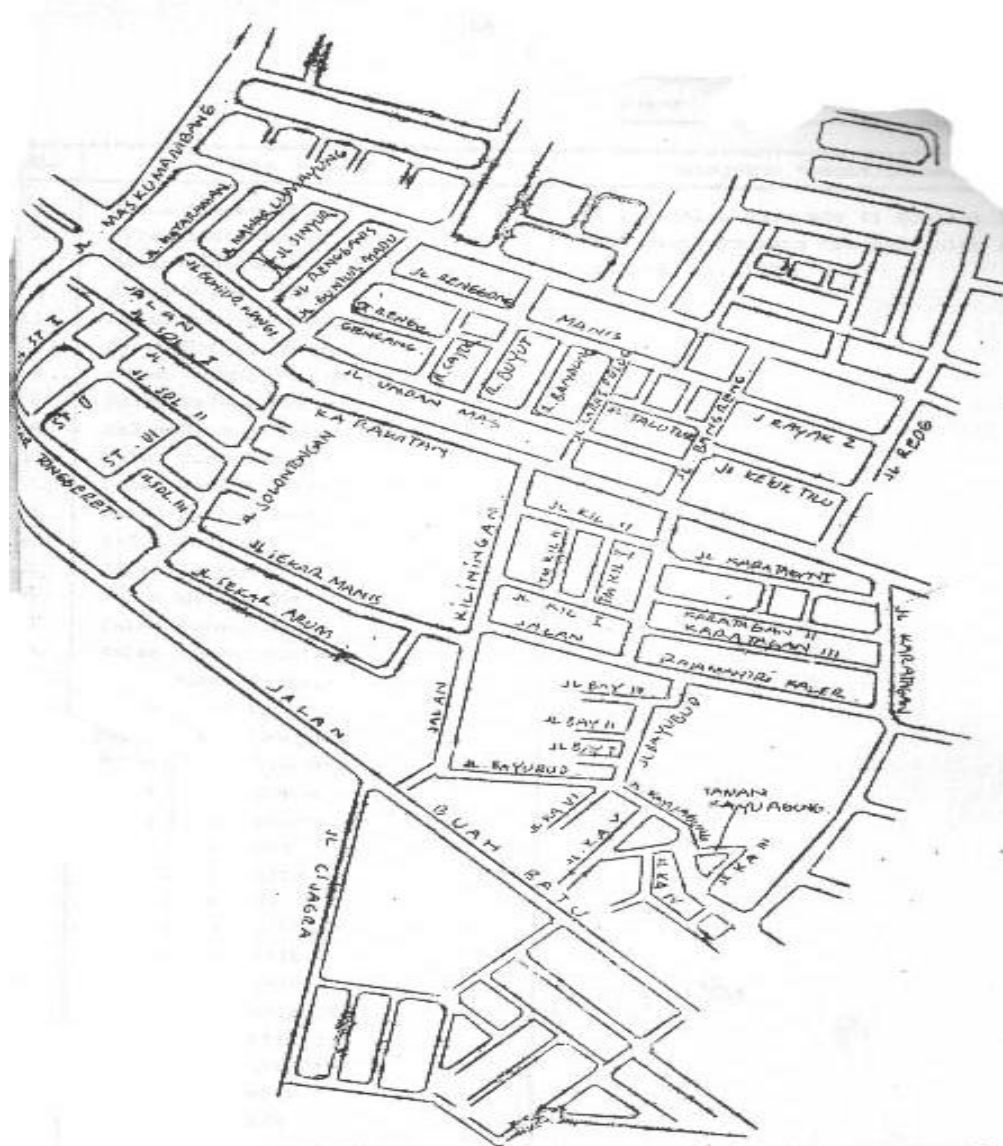
LAMPIRAN III A : SURAT KEPUTUSAN WALIKOTAMADYA
KEPALA DAERAH TINGKAT II BANDUNG

Tanggal : 1 April 1980.
Nomor : 5087/80.



LAMPIRAN III B : SURAT KEPUTUSAN WALIKOTAMADYA
KEPALA DAERAH TINGKAT II BANDUNG

Tanggal : 1 April 1980.
Nomor : 5087/80.



Peta Nama-nama jalan yang sesuai
Surat Keputusan tersebut diatas.
Kepala Dinas Tata Kota,

[Signature]
Ips. HANA SUKMANA.
NIP. 480036966.


LAMPIRAN IV : SURAT KEPUTUSAN WALIKOTAMADYA
KEPALA DAERAH TINGKAT II BANDUNG

Tanggal : 1 April 1980.
Nomor : 5087/80.

No.	Nama Jalan	Penunjukan Letak/Lokasi Jalan
1.	Jalan Sidomukti	Jalan-jalan yang ada di Komplek Perumahan Sukaluyu yang dibangun oleh PERUMNAS dan CV. ADE.
2.	Jalan Didomulyo	
3.	Jalan Sidoluhur	
4.	Jalan Rereng Manis	
5.	Jalan Rereng Adumanis	
6.	Jalan Rereng Barong	
7.	Jalan Rereng Suliga	
8.	Jalan Rereng Wulung	
9.	Jalan Rereng Eneng	
10.	Jalan Tarumtum	
11.	Jalan Gambir Saketi	
12.	Jalan Parang Rusak	
13.	Jalan Manteron	
14.	Jalan Jalaprang	
15.	Jalan Kawung Ece	
16.	Jalan Kawung Ungu	
17.	Jalan Kawung Picis	
18.	Jalan Batik Kumeli	
19.	Jalan Pecah Kopi	
20.	Jalan Batik Rengganis	
21.	Jalan Batik Tiga Negeri	
22.	Jalan Batik Jonas	
23.	Jalan Batik Rucita	
24.	Jalan Batik Uwit	
25.	Jalan Batik Keris	
26.	Jalan Batik Sapujagat	
27.	Jalan Merak Ngibing	
28.	Jalan Taman Batik	
29.	Jalan Taman Batik I	
30.	Jalan Taman Batik II	
31.	Jalan Taman Batik III	

No.	Nama Jalan	Penunjukan Letak/Lokasi Jalan
32.	Jalan Taman Batik IV	
33.	Jalan Taman Batik V	
34.	Jalan Giringsing	

Untuk salinan resmi;
Pymt. Sekretaris Kotamadya/Daerah,



Drs. MASHUB MESRIE.
NIP. 480020533.

Walikotamadya Kepala Daerah
Tingkat II Bandung,


ttd.

H. HUSEN WANGSAATMADJA

LAMPIRAN IV : SURAT KEPUTUSAN WALIKOTAMADYA
KEPALA DAERAH TINGKAT II BANDUNG

Tanggal : 1 April 1980.
Nomor : 5087/80.

U
↑



Maaf gambar peta dari buku sumbernya kurang jelas !!!!!!!

LAMPIRAN V : SURAT KEPUTUSAN WALIKOTAMADYA
KEPALA DAERAH TINGKAT II BANDUNG

Tanggal : 1 April 1980.
Nomor : 5087/80.

No.	Nama Jalan	Penunjukan Letak/Lokasi Jalan
1.	Jalan Sadang Serang	<u>Kelompok Sadang.</u>
2.	Jalan Sadang Tengah	Kelompok nama-nama jalan baru di proyek PERUMNAS Sadang Serang; ialah diambil dari nama Kampung "SADANG SERANG" yang dikenal masyarakat; "SADANG" artinya lapangan luas.
3.	Jalan Sadang Lebak	
4.	Jalan Sadang Sari Kidul	
5.	Jalan Sadang Sari Tengah	
6.	Jalan Sadang Sari Kaler	
7.	Jalan Sadang Subur	
8.	Jalan Sadang Subur I	
9.	Jalan Sadang Subur II	
10.	Jalan Sadang Tengah I	
11.	Jalan Sadang Tengah II	
12.	Jalan Sadang Tengah III	
13.	Jalan Sadang Tengah IV	
14.	Jalan Sadang Legok Kidul	
15.	Jalan Sadang Legok Kidul I	
16.	Jalan Sadang Legok Kidul II	
17.	Jalan Sadang Legok Kidul III	
18.	Jalan Sadang Legok	
19.	Jalan Sadang Legok Kaler	
20.	Jalan Sadang Legok Kaler I	
21.	Jalan Sadang Legok Kaler II	
22.	Jalan Sadang Hegar	
23.	Jalan Sadang Hegar I	
24.	Jalan sadang Hegar II	
25.	Jalan Sadang Hegar III	
26.	Jalan Sadang Hegar IV	

Untuk salinan resmi;
Pymt. Sekretaris Kotamadya/Daerah,

Drs. MASHUB MESRIE.
NIP. 480020533.

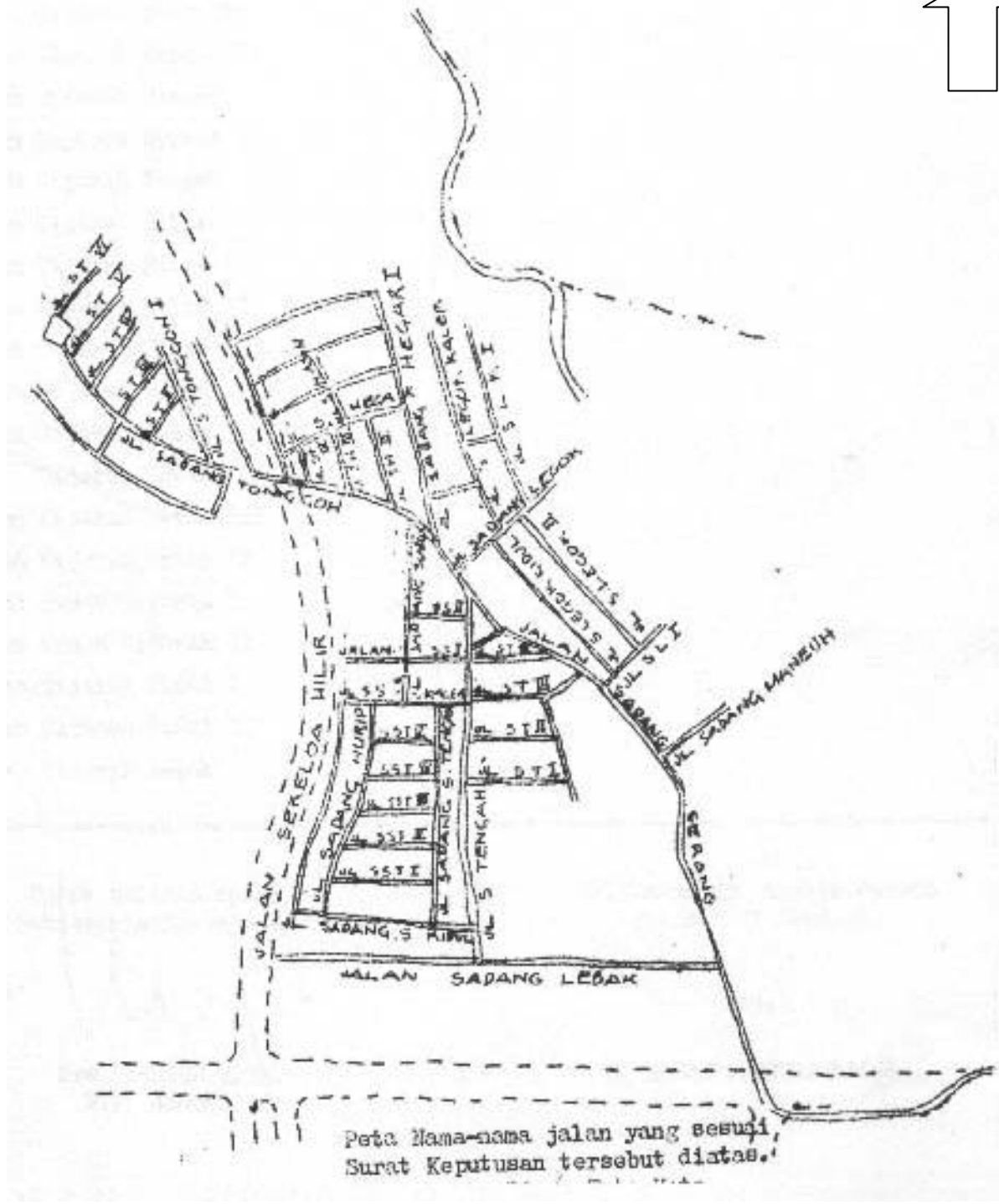
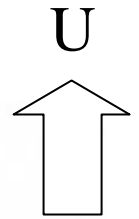
Walikotamadya Kepala Daerah
Tingkat II Bandung,

ttd.

H. HUSEN WANGSAATMADJA

LAMPIRAN V : SURAT KEPUTUSAN WALIKOTAMADYA
KEPALA DAERAH TINGKAT II BANDUNG

Tanggal : 1 April 1980.
Nomor : 5087/80.

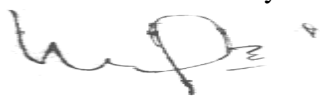


LAMPIRAN VI : SURAT KEPUTUSAN WALIKOTAMADYA
KEPALA DAERAH TINGKAT II BANDUNG

Tanggal : 1 April 1980.
Nomor : 5087/80.

No.	Nama Jalan	Penunjukan Letak/Lokasi Jalan
1.	Jalan Cijerah	Jalan-jalan yang ada di Komplek Perumahan CIJERAH yang dibangun oleh PERUMNAS.
2.	Jalan Cijerah I	
3.	Jalan Cijerah Kulon	
4.	Jalan Cijerah Kulon I	
5.	Jalan Cijerah Kulon II	
6.	Jalan Cijerah Kulon III	
7.	Jalan Cijerah Kulon IV	
8.	Jalan Cijerah Kulon V	
9.	Jalan Cijerah Kulon VI	
10.	Jalan Cijerah Kulon VII	
11.	Jalan Cijerah Girang	
12.	Jalan Cijerah Girang I	
13.	Jalan Cijerah Tengah	
14.	Jalan Cijerah Hilir	
15.	Jalan Cijerah Hilir I	
16.	Jalan Cijerah Hilir II	
17.	Jalan Cijerah Hilir III	
18.	Jalan Cijerah Wetan	
19.	Jalan Cijerah Wetan I	
20.	Jalan Cijerah Wetan II	
21.	Jalan Cijerah Wetan III	
22.	Jalan Cijerah Wetan IV	
23.	Jalan Taman Cijerah I	
24.	Jalan Taman Cijerah II	
25.	Jalan Cijerah Kidul I	
26.	Jalan Cijerah Kidul II	
27.	Jalan Cijerah Lebak	

Untuk salinan resmi;
Pymt. Sekretaris Kotamadya/Daerah,



Drs. MASHUB MESRIE.
NIP. 480020533.

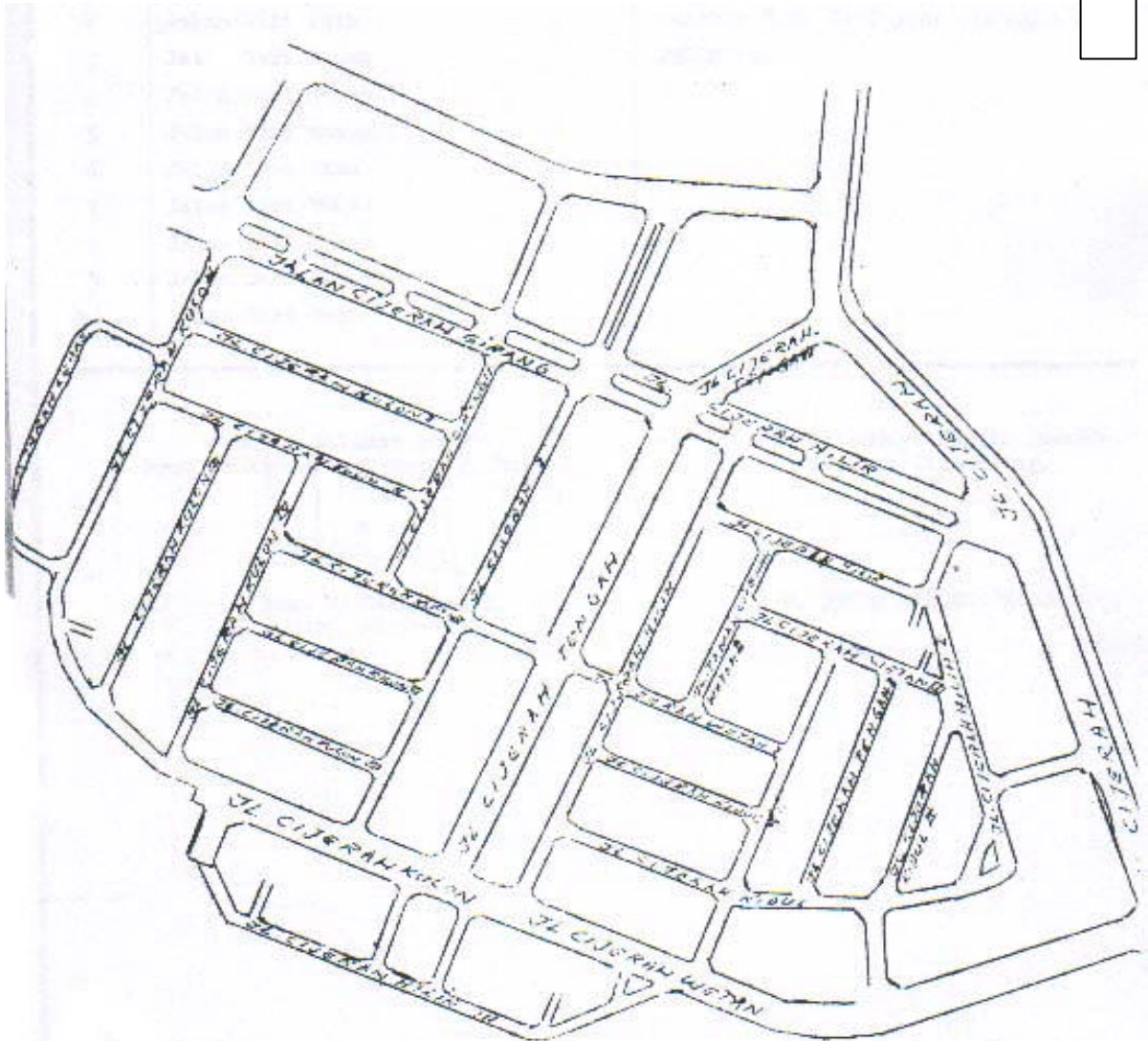
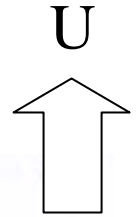
Walikotamadya Kepala Daerah
Tingkat II Bandung,

ttd.

H. HUSEN WANGSAATMADJA

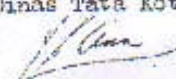
LAMPIRAN VI : SURAT KEPUTUSAN WALIKOTAMADYA
KEPALA DAERAH TINGKAT II BANDUNG

Tanggal : 1 April 1980.
Nomor : 5087/80.



Peta Nama-nama jalan yang sesuai
Surat Keputusan tersebut diatas.

Kepala Dinas Tata Kota,



Ir. NANA SUKMANA.
NIP. 480036966.

LAMPIRAN VII: SURAT KEPUTUSAN WALIKOTAMADYA
KEPALA DAERAH TINGKAT II BANDUNG

Tanggal : 1 April 1980.
Nomor : 5087/80.

No.	Nama Jalan	Penunjukan Letak/Lokasi Jalan
1.	Jalan Sari Jadi	Jalan-Jalan yang berada di Komplek Perumahan SARI JADI yang dibangun oleh PERUMNAS.
2.	Jalan Sari Asih	
3.	Jalan Sari Manah	
4.	Jalan Sari Manah I	
5.	Jalan Sari Manah II	
6.	Jalan Sari Rasa	
7.	Jalan Sari Mekar	
8.	Jalan Sari Manis	
9.	Jalan Sari Wangi	
10.	Jalan Sari Madu	

Untuk salinan resmi;
Pymt. Sekretaris Kotamadya/Daerah,



Drs. MASHUB MESRIE.
NIP. 480020533.

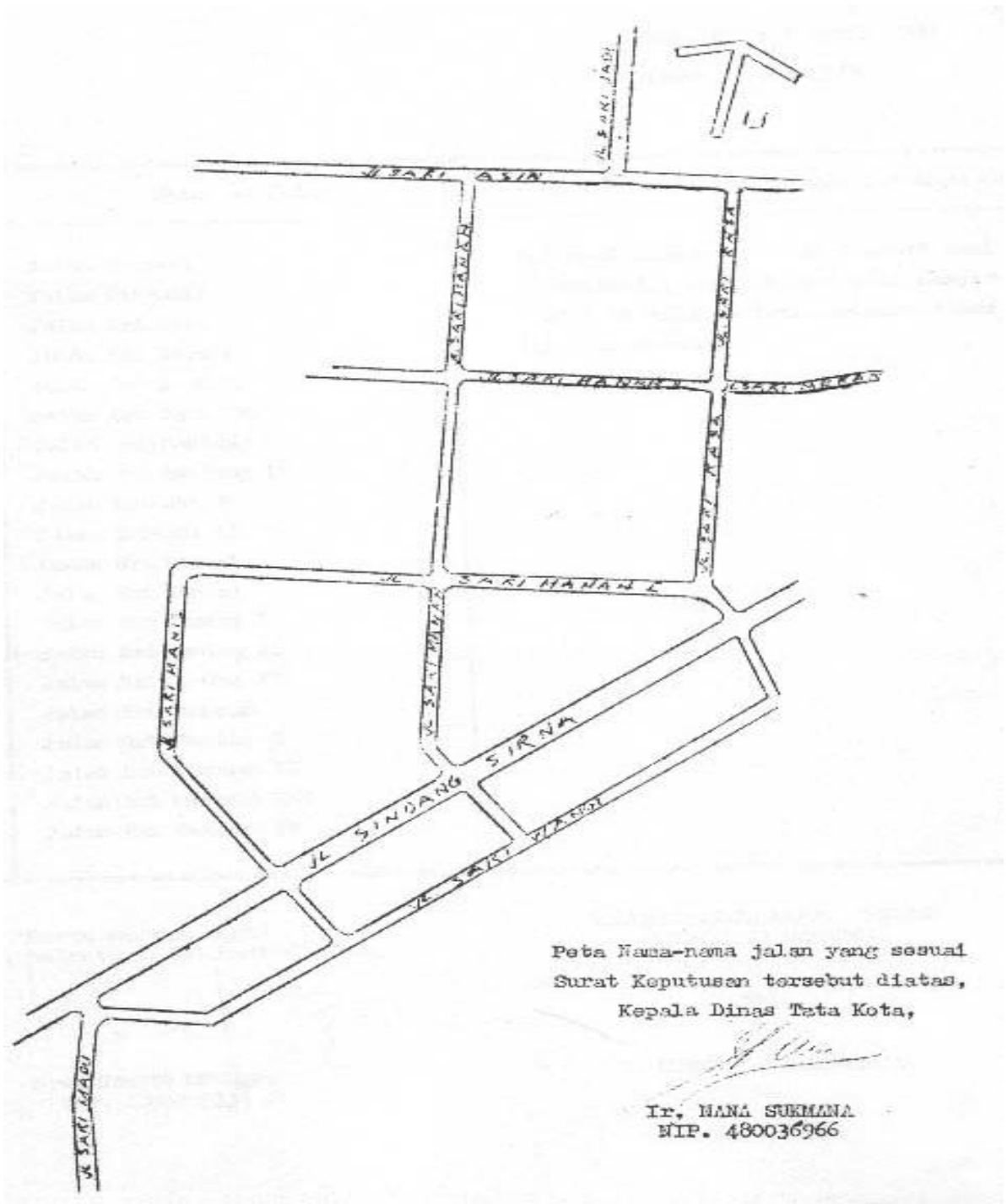
Walikotamadya Kepala Daerah
Tingkat II Bandung,

ttd.

H. HUSEN WANGSAATMADJA

LAMPIRAN VII: SURAT KEPUTUSAN WALIKOTAMADYA
KEPALA DAERAH TINGKAT II BANDUNG

Tanggal : 1 April 1980.
Nomor : 5087/80.



LAMPIRAN VIII: SURAT KEPUTUSAN WALIKOTAMADYA
KEPALA DAERAH TINGKAT II BANDUNG

Tanggal : 1 April 1980.
Nomor : 5087/80.

No.	Nama Jalan	Penunjukan Letak/Lokasi Jalan
1.	Jalan Srimahi	Kelompok Nama-nama Jalan diambil asal dari SRIPOHACI yang dikenal oleh masyarakat adalah SRIMAHI terletak sebelah Tinur Jalan Moh. Ramdhan.
2.	Jalan Srigadis	
3.	Jalan Sri Dara	
4.	Jalan Sri Dara I	
5.	Jalan Sri Dara II	
6.	Jalan Sri Dara III	
7.	Jalan Sri Bentang I	
8.	Jalan Sri Bentang II	
9.	Jalan Srimahi I	
10.	Jalan Srimahi II	
11.	Jalan Sri Pohaci	
12.	Jalan Sri Kuning	
13.	Jalan Sri Kuning I	
14.	Jalan Sri Kuning II	
15.	Jalan Sri Kuning III	
16.	Jalan Sri Kusumah	
17.	Jalan Sri Kusumah I	
18.	Jalan Sri Kusumah II	
19.	Jalan Sri Kusumah III	
20.	Jalan Sri Kusumah IV	

Untuk salinan resmi;
Pymt. Sekretaris Kotamadya/Daerah,



Drs. MASHUB MESRIE.
NIP. 480020533.

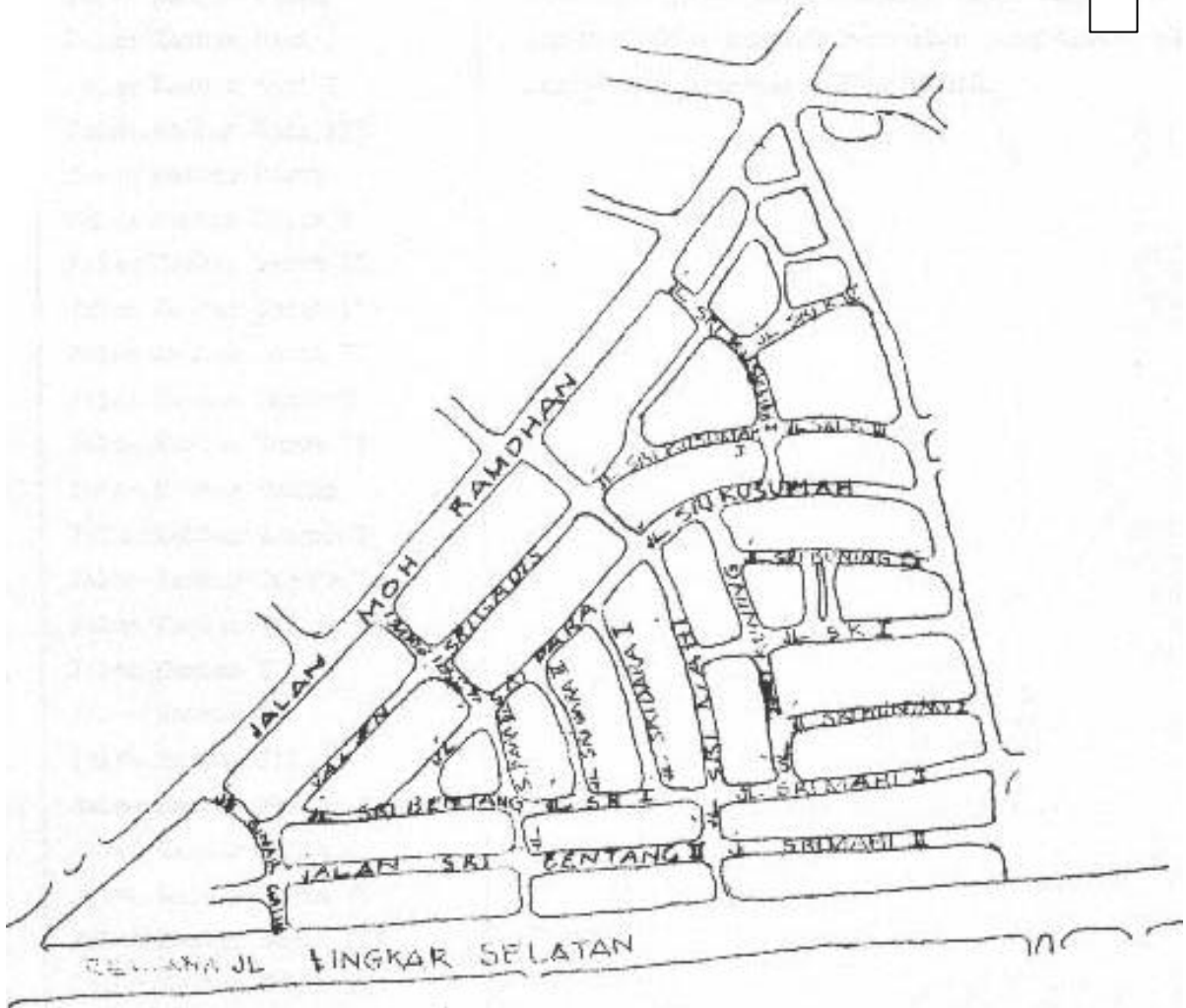

Walikotamadya Kepala Daerah
Tingkat II Bandung,

ttd.

H. HUSEN WANGSAATMADJA

LAMPIRAN VIII: SURAT KEPUTUSAN WALIKOTAMADYA
KEPALA DAERAH TINGKAT II BANDUNG

Tanggal : 1 April 1980.
Nomor : 5087/80.



Peta Nama-nama jalan yang sesuai
Surat Keputusan tersebut diatas,
Kepala Dinas Tata Kota,

(Signature)
Ir. NANI SUKMANA
NIP. 480036966


LAMPIRAN IX : SURAT KEPUTUSAN WALIKOTAMADYA
KEPALA DAERAH TINGKAT II BANDUNG

Tanggal : 1 April 1980.
Nomor : 5087/80.

No.	Nama Jalan	Penunjukan Letak/Lokasi Jalan
1.	Jalan Kembar Utara	Nama-nama Jalan baru terletak di sebelah Timur Jalan Moh. Toha Komplek Perumahan yang dibuat oleh masyarakat terkenal Jalan Kembar.
2.	Jalan Kembar Sari I	
3.	Jalan Kembar Sari II	
4.	Jalan Kembar Sari III	
5.	Jalan Kembar Barat	
6.	Jalan Kembar Barat I	
7.	Jalan Kembar Barat II	
8.	Jalan Kembar Barat III	
9.	Jalan Kembar Barat IV	
10.	Jalan Kembar Barat V	
11.	Jalan Kembar Barat VI	
12.	Jalan Kembar Tengah	
13.	Jalan Kembar Tengah I	
14.	Jalan Kembar Tengah II	
15.	Jalan Kembar Tengah III	
16.	Jalan Kembar I	
17.	Jalan Kembar II	
18.	Jalan Kembar III	
19.	Jalan Kembar IV	
20.	Jalan Kembar Sugih I	
21.	Jalan Kembar Sugih II	
22.	Jalan Kembar Sugih III	
23.	Jalan Kembar Sugih IV	
24.	Jalan Kembar Sugih V	
25.	Jalan Tunggal I	
26.	Jalan Tunggal II	
27.	Jalan Tunggal III	
28.	Jalan Tunggal IV	
29.	Jalan Tunggal V	
30.	Jalan Tunggal VI	
31.	Jalan Tunggal VII	

No.	Nama Jalan	Penunjukan Letak/Lokasi Jalan
32.	Jalan Tunggal V	
33.	Jalan Tunggal VI	
34.	Jalan Tunggal VII	

Untuk salinan resmi;
Pymt. Sekretaris Kotamadya/Daerah,



Drs. MASHUB MESRIE.
NIP. 480020533.

Walikotamadya Kepala Daerah
Tingkat II Bandung,

ttd.

H. HUSEN WANGSAATMADJA

LAMPIRAN IX : SURAT KEPUTUSAN WALIKOTAMADYA
KEPALA DAERAH TINGKAT II BANDUNG

Tanggal : 1 April 1980.
Nomor : 5087/80.



Peta Nama-nama jalan yang sesuai
Surat Keputusan tersebut diatas,
Kepala Dinas Tata Kota,


[Signature]
Ir. NANA SUKUMANA
NIP. 480036966

LAMPIRAN X : SURAT KEPUTUSAN WALIKOTAMADYA
KEPALA DAERAH TINGKAT II BANDUNG

Tanggal : 1 April 1980.
Nomor : 5087/80.

No.	Nama Jalan	Penunjukan Letak/Lokasi Jalan
1.	Jalan Sukasenang	Jalan-jalan yang berada di Komplek Perumahan Sukasenang (Depan Kantor Kecamatan Cibeunying)
2.	Jalan Sukasenang I	
3.	Jalan Sukasenang II	
4.	Jalan Sukasenang III	
5.	Jalan Sukasenang IV	

Untuk salinan resmi;
Pymt. Sekretaris Kotamadya/Daerah,



Drs. MASHUB MESRIE.
NIP. 480020533.

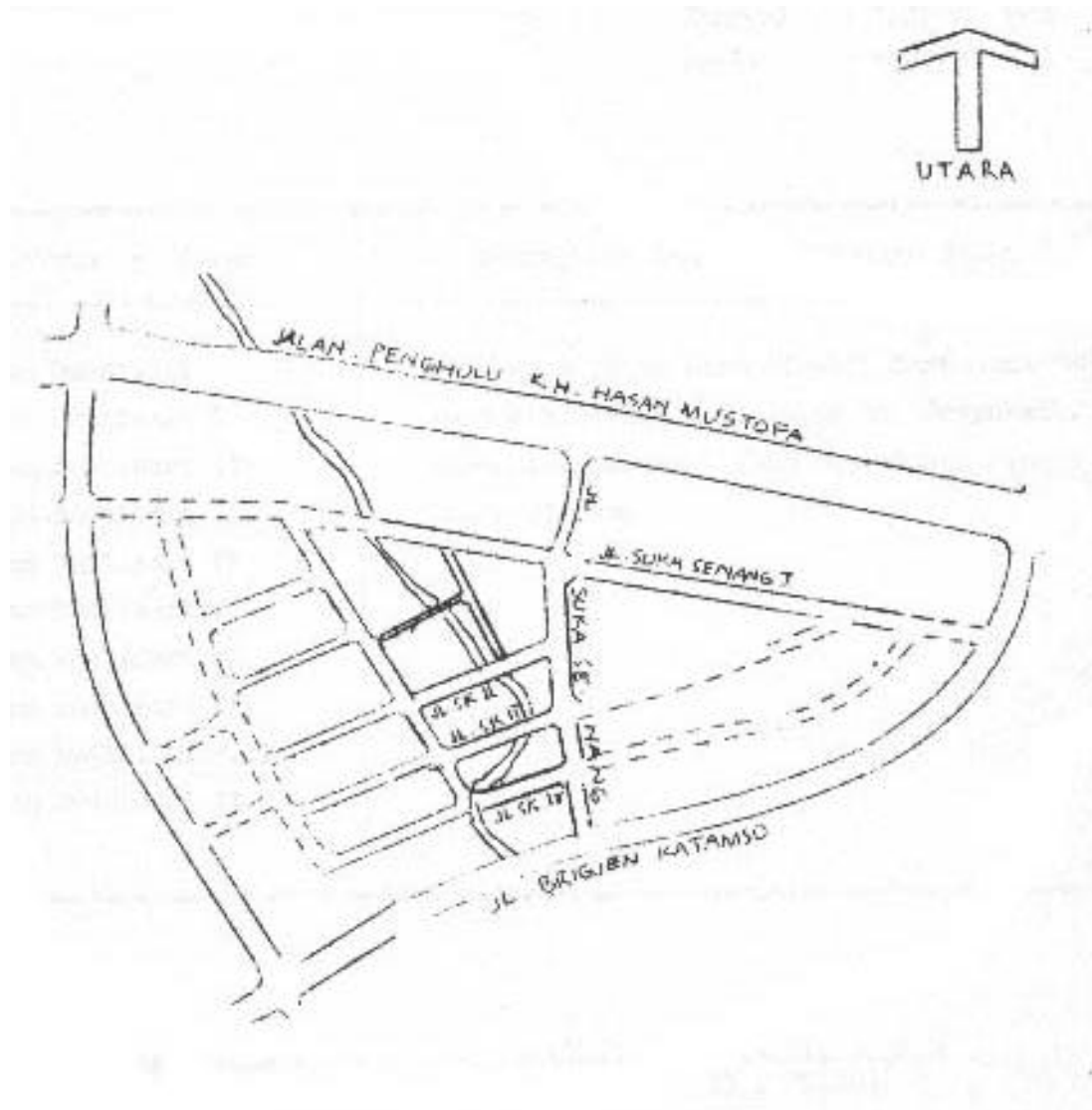
Walikotamadya Kepala Daerah
Tingkat II Bandung,

ttd.

H. HUSEN WANGSAATMADJA


LAMPIRAN X : SURAT KEPUTUSAN WALIKOTAMADYA
KEPALA DAERAH TINGKAT II BANDUNG

Tanggal : 1 April 1980.
Nomor : 5087/80.



Peta Nama-nama jalan yang sesuai
Surat Keputusan tersebut diatas.

Kepala Dinas Tata Kota,


Ir. NANA SUKMANA
NIP. 480036966

LAMPIRAN XI : SURAT KEPUTUSAN WALIKOTAMADYA
KEPALA DAERAH TINGKAT II BANDUNG

Tanggal : 1 April 1980.
Nomor : 5087/80.

No.	Nama Jalan	Penunjukan Letak/Lokasi Jalan
1.	Jalan Budhisari	Nama-nama Jalan baru diambil dari nama "BUDHI" kelompok terletak di Jalan Dr. Setyabudhi dekat Kecamatan Sukasari yang berbatasan dengan Kecamatan Cidadak.
2.	Jalan Budhisari I	
3.	Jalan Budhisari II	
4.	Jalan Budhisari III	
5.	Jalan Budhisari IV	
6.	Jalan Budhisari V	
7.	Jalan Budhisari VI	
8.	Jalan Budhisari VII	
9.	Jalan Budhisari VIII	
10.	Jalan Budhisari IX	

Untuk salinan resmi;
Pymt. Sekretaris Kotamadya/Daerah,



Drs. MASHUB MESRIE.
NIP. 480020533.

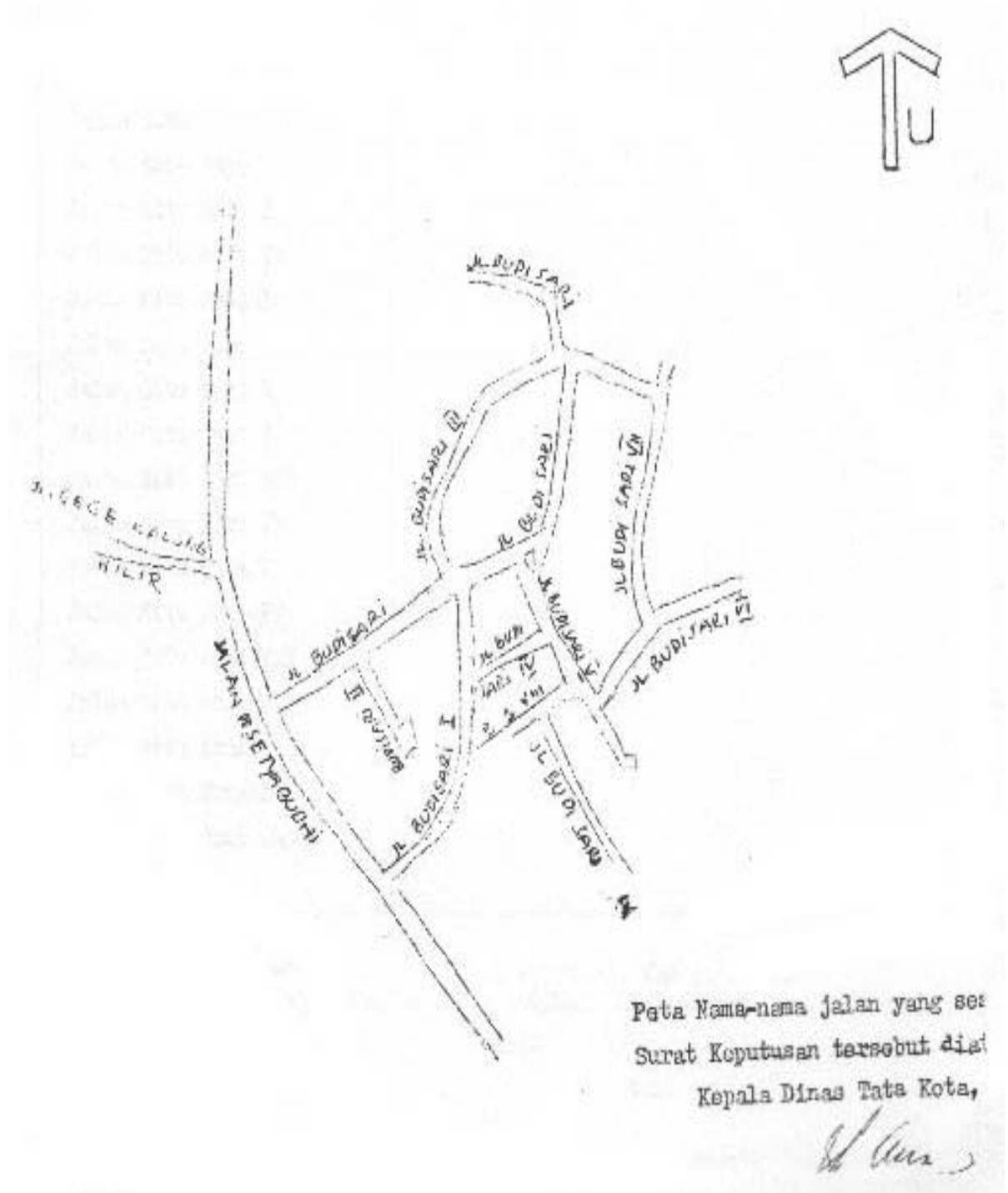
Walikotamadya Kepala Daerah
Tingkat II Bandung,

ttd.

H. HUSEN WANGSAATMADJA

LAMPIRAN XI : SURAT KEPUTUSAN WALIKOTAMADYA
KEPALA DAERAH TINGKAT II BANDUNG

Tanggal : 1 April 1980.
Nomor : 5087/80.



Peta Nama-nama jalan yang ses
Surat Keputusan tersebut diat
Kepala Dinas Tata Kota,


[Handwritten signature]

LAMPIRAN XII: SURAT KEPUTUSAN WALIKOTAMADYA
KEPALA DAERAH TINGKAT II BANDUNG

Tanggal : 1 April 1980.
Nomor : 5087/80.

No.	Nama Jalan	Penunjukan Letak/Lokasi Jalan
1.	Jalan Situ Gede	Nama-nam Jalan baru terletak di Komplek Perumahan Gubernuran (Cijagra) diambil dari nama SITU lanjutan dari nama jalan yang telah ada.
2.	Jalan Situ Patenggang	
3.	Jalan Situ Cileunca	
4.	Jalan Situ Cipanunjang	
5.	Jalan Situ Terate	
6.	Jalan Situ Sangiang	
7.	Jalan Situ Ciburuy	
8.	Jalan Situ Emuh	
9.	Jalan Situ Parung	
10.	Jalan Situ Lengkong	
11.	Jalan Situ Bagendit	
12.	Jalan Situ	
13.	Jalan Situ Batu	
14.	Jalan Situ Batu I	
15.	Jalan Situ Batu II	
16.	Jalan Situ Panjalu	
17.	Jalan Situ Sari	
18.	Jalan Situ Sari I	
19.	Jalan Situ Sari II	
20.	Jalan Situ Sari III	
21.	Jalan Situ Sari IV	
22.	Jalan Situ Sari V	
23.	Jalan Situ Sari VI	
24.	Jalan Situ Sari VII	
25.	Jalan Situ Sari VIII	
26.	Jalan Situ Aras	
27.	Jalan Situ Tengah	
28.	Jalan Situ Sari Wetan	

Untuk salinan resmi;
Pynt. Sekretaris Kotamadya/Daerah,


Drs. MASHUB MESRIE.
NIP. 480020533.

Walikotamadya Kepala Daerah
Tingkat II Bandung,
ttd.
H. HUSEN WANGSAATMADJA

LAMPIRAN XII: SURAT KEPUTUSAN WALIKOTAMADYA
KEPALA DAERAH TINGKAT II BANDUNG

Tanggal : 1 April 1980.
Nomor : 5087/80.



LAMPIRAN XIII: SURAT KEPUTUSAN WALIKOTAMADYA
KEPALA DAERAH TINGKAT II BANDUNG

Tanggal : 1 April 1980.
Nomor : 5087/80.

No.	Nama Jalan	Penunjukan Letak/Lokasi Jalan
1.	Jalan Cendrawasih	Kelompok Jalan-jalan baru terletak sebelah Barat Jalan Garuda diambil dari nama-nama jalan jenis "BURUNG LIAR/BUAS" Nama Jalan Garuda telah nama dikenal.
2.	Jalan Dadali	
3.	Jalan Flaminggo	
4.	Jalan Pelikan	
5.	Jalan Belibis	
6.	Jalan Bango	
7.	Jalan Dadali I	

Untuk salinan resmi;
Pymt. Sekretaris Kotamadya/Daerah,



Drs. MASHUB MESRIE.
NIP. 480020533.

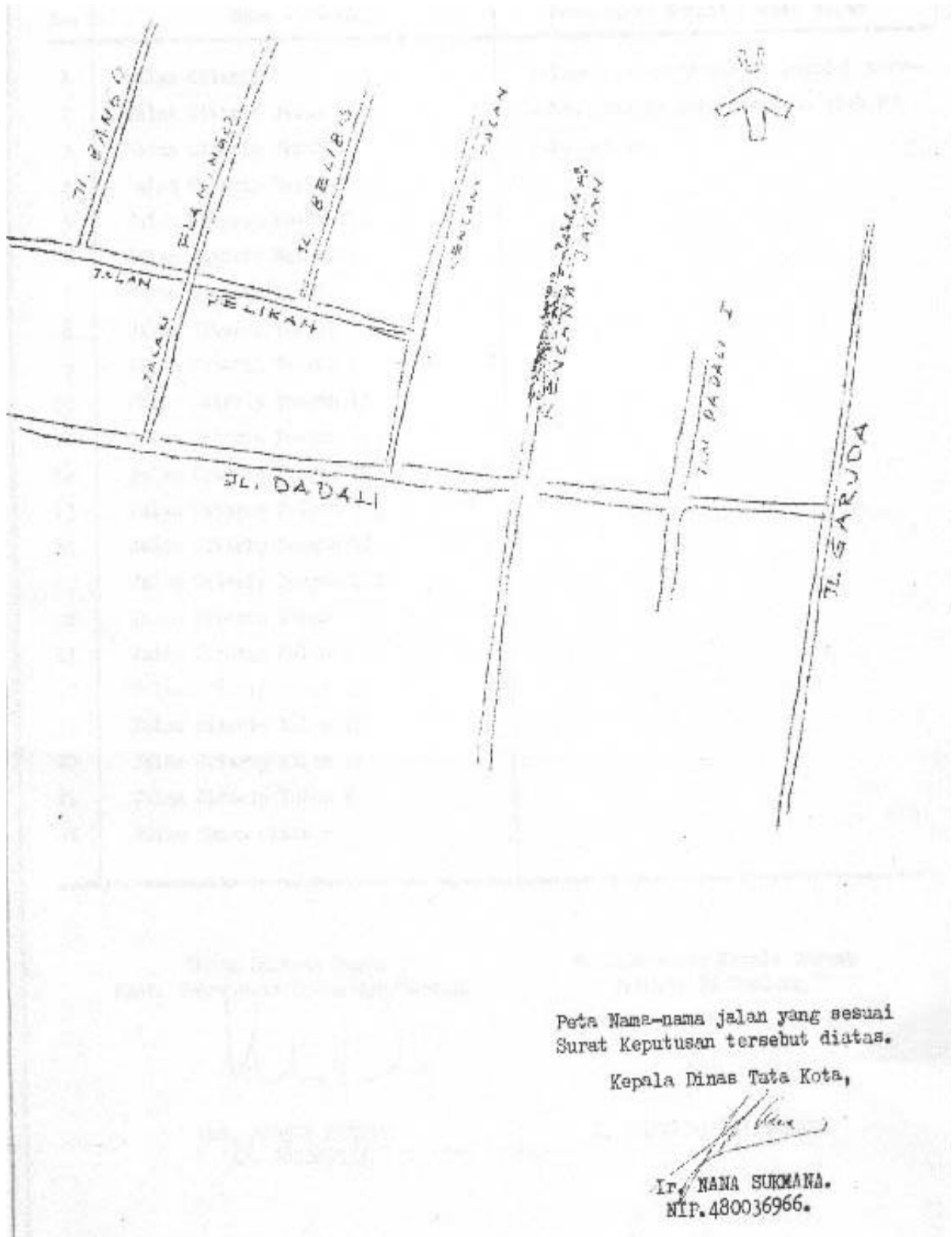
Walikotamadya Kepala Daerah
Tingkat II Bandung,

ttd.

H. HUSEN WANGSAATMADJA

LAMPIRAN XIII: SURAT KEPUTUSAN WALIKOTAMADYA
KEPALA DAERAH TINGKAT II BANDUNG

Tanggal : 1 April 1980.
Nomor : 5087/80.



LAMPIRAN XIV: SURAT KEPUTUSAN WALIKOTAMADYA
KEPALA DAERAH TINGKAT II BANDUNG

Tanggal : 1 April 1980.
Nomor : 5087/80.

No.	Nama Jalan	Penunjukan Letak/Lokasi Jalan
1.	Jalan Citarip	Jalan-jalan yang ada di kompleks Perumahan Citarip yang dibangun oleh PT. Biro Satria.
2.	Jalan Citarip Wetan	
3.	Jalan Citarip Wetan I	
4.	Jalan Citarip Wetan II	
5.	Jalan Citarip Wetan III	
6.	Jalan Citarip Wetan IV	
7.	Jalan Citarip Kidul	
8.	Jalan Citarip	
9.	Jalan Citarip Tengah I	
10.	Jalan Citarip Tengah II	
11.	Jalan Citarip Tengah III	
12.	Jalan Citarip Tengah IV	
13.	Jalan Citaripn Tengah V	
14.	Jalan Citarip Tengah VI	
15.	Jalan Citarip Tengah VII	
16.	Jalan Citarip Kulon	
17.	Jalan Citarip Kulon I	
18.	Jalan Citarip Kulon II	
19.	Jalan Citarip Kulon III	
20.	Jalan Citarip Kulon IV	
21.	Jalan Citarip Kulon V	
22.	Jalan Taman Citarip	

Untuk salinan resmi;
Pymt. Sekretaris Kotamadya/Daerah,



Drs. MASHUB MESRIE.
NIP. 480020533.

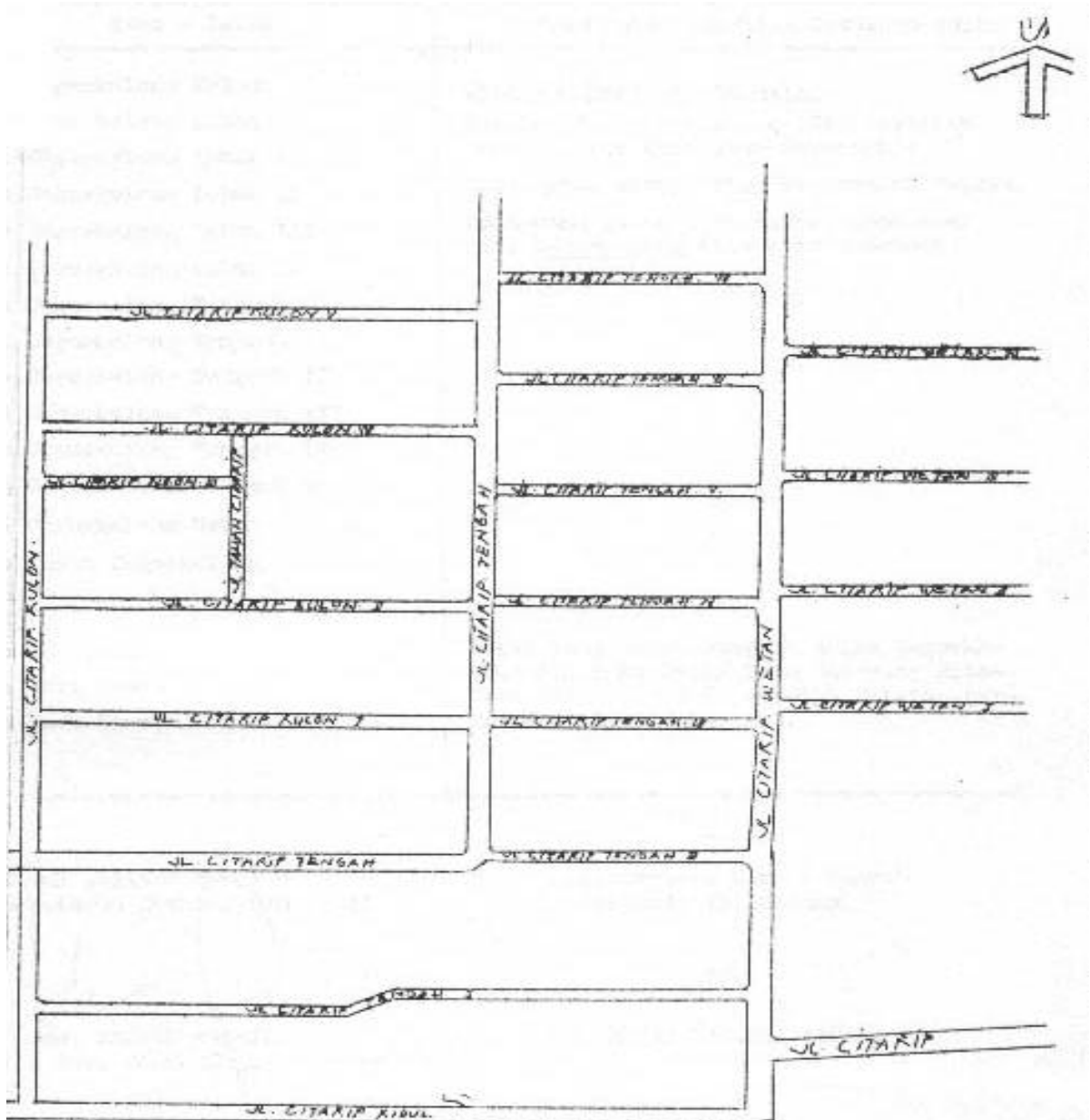
Walikotamadya Kepala Daerah
Tingkat II Bandung,

ttd.

H. HUSEN WANGSAATMADJA

LAMPIRAN XIV: SURAT KEPUTUSAN WALIKOTAMADYA
KEPALA DAERAH TINGKAT II BANDUNG

Tanggal : 1 April 1980.
Nomor : 5087/80.



Peta Nama-nama jalan yang sesuai
Surat Keputusan tersebut diatas.

Kepala Dinas Tata Kota,

[Signature]
Ir. RINA SUKMANA.
NIP. 480036956.

LAMPIRAN XV : SURAT KEPUTUSAN WALIKOTAMADYA
KEPALA DAERAH TINGKAT II BANDUNG

Tanggal : 1 April 1980.
Nomor : 5087/80.

No.	Nama Jalan	Penunjukan Letak/Lokasi Jalan
1.	Jalan Gegerkalong Kulon	<u>Kelompok Gegerkalong Hilir.</u>
2.	Jalan Gegerkalong Lebak	Sebelah Barat Perumahan KPAD (Sebelah Utara Kantor Kecamatan Sukasari).
3.	Jalan Gegerkalong Lebak I	Jalan yang dibuat oleh Masyarakat Swasta.
4.	Jalan Gegerkalong Lebak II	Nama-nama Jalan baru diberi nama asal dari <u>Gegerkalong</u> (historis setempat).
5.	Jalan Gegerkalong Lebak III	
6.	Jalan Gegerkalong Lebak IV	
7.	Jalan Gegerkalong Tengah	
8.	Jalan Gegerkalong Tengah I	
9.	Jalan Gegerkalong Tengah II	
10.	Jalan Gegerkalong Tengah III	
11.	Jalan Gegerkalong Tengah IV	
12.	Jalan Gegerkalong Tengah V	
13.	Jalan Gegerkalong Wetan	
14.	Jalan Taman Geger Kalong	
1.	Jalan Sarijadi	Jalan yang menghubungkan Jalan Gegerkalong Hilir ke Jalan Perumnas yang dibangun oleh PERUMNAS (sebelah Selatan Kantor Kecamatan Sukasari).
2.	Jalan Sari Endah	
3.	Jalan Sari Mawar	

Untuk salinan resmi;
Pymt. Sekretaris Kotamadya/Daerah,

Drs. MASHUB MESRIE.
NIP. 480020533.

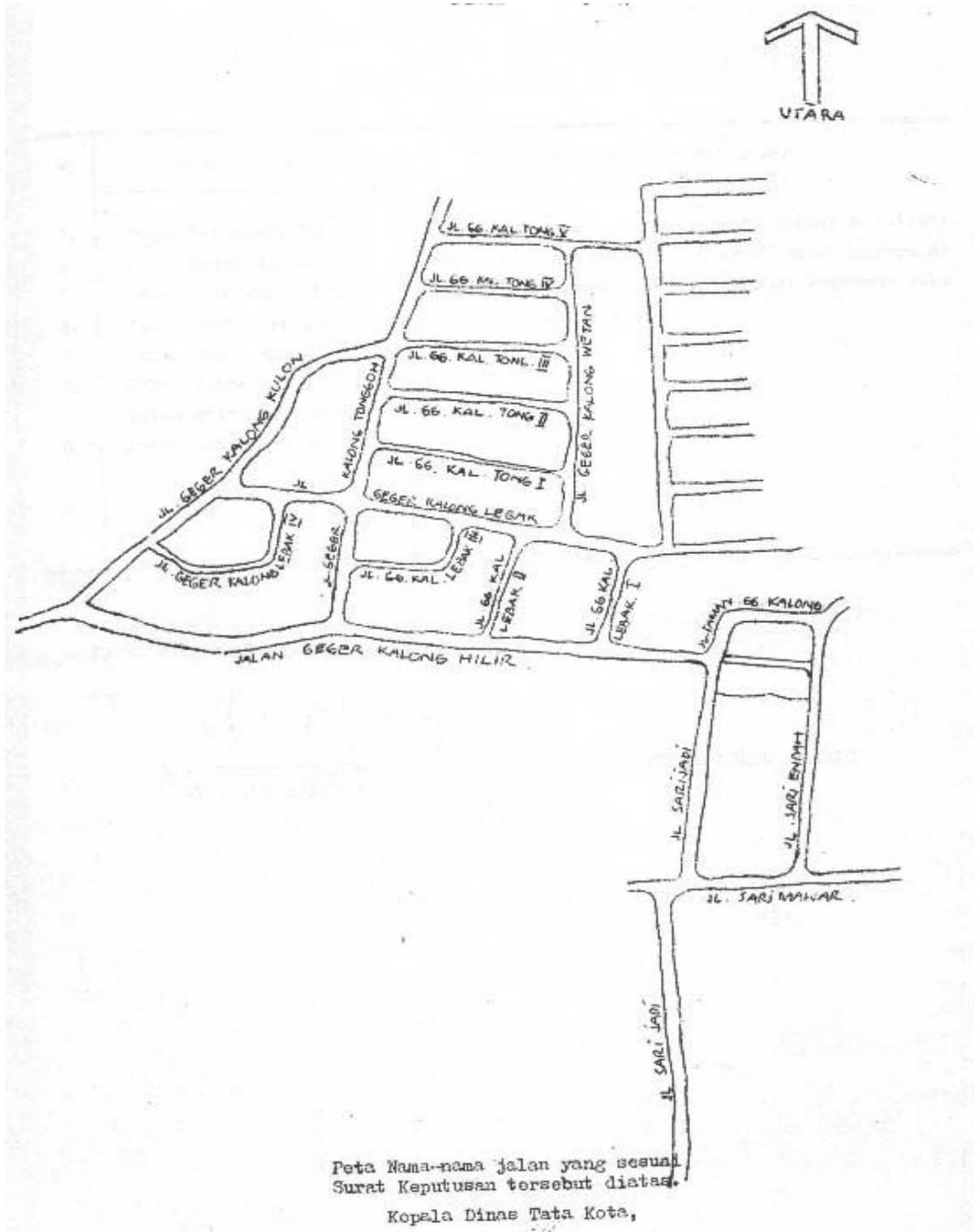
Walikotamadya Kepala Daerah
Tingkat II Bandung,

ttd.

H. HUSEN WANGSAATMADJA

LAMPIRAN XV : SURAT KEPUTUSAN WALIKOTAMADYA
KEPALA DAERAH TINGKAT II BANDUNG

Tanggal : 1 April 1980.
Nomor : 5087/80.




Peta Nama-nama jalan yang sesuai
Surat Keputusan tersebut diatas.
Kepala Dinas Tata Kota,

LAMPIRAN XVI: SURAT KEPUTUSAN WALIKOTAMADYA
KEPALA DAERAH TINGKAT II BANDUNG

Tanggal : 1 April 1980.
Nomor : 5087/80.

No.	Nama Jalan	Penunjukan Letak/Lokasi Jalan
1.	Jalan Sentrasari Kulon	Kelompok Nama-nama Jalan baru di daerah Sentrasari di ambil dari nama yang dikenal masyarakat yaitu Karangsetra, karena lokasi tersebut dekat dengan Karangsetra.
2.	Jalan Sentrasari I	
3.	Jalan Sentrasari II	
4.	Jalan Sentrasari III	
5.	Jalan Sentrasari IV	
6.	Jalan Sentrasari V	
7.	Jalan Sentrasari Tengah	
8.	Jalan Sentrasari VI	

Untuk salinan resmi;
Pymt. Sekretaris Kotamadya/Daerah,



Drs. MASHUB MESRIE.
NIP. 480020533.

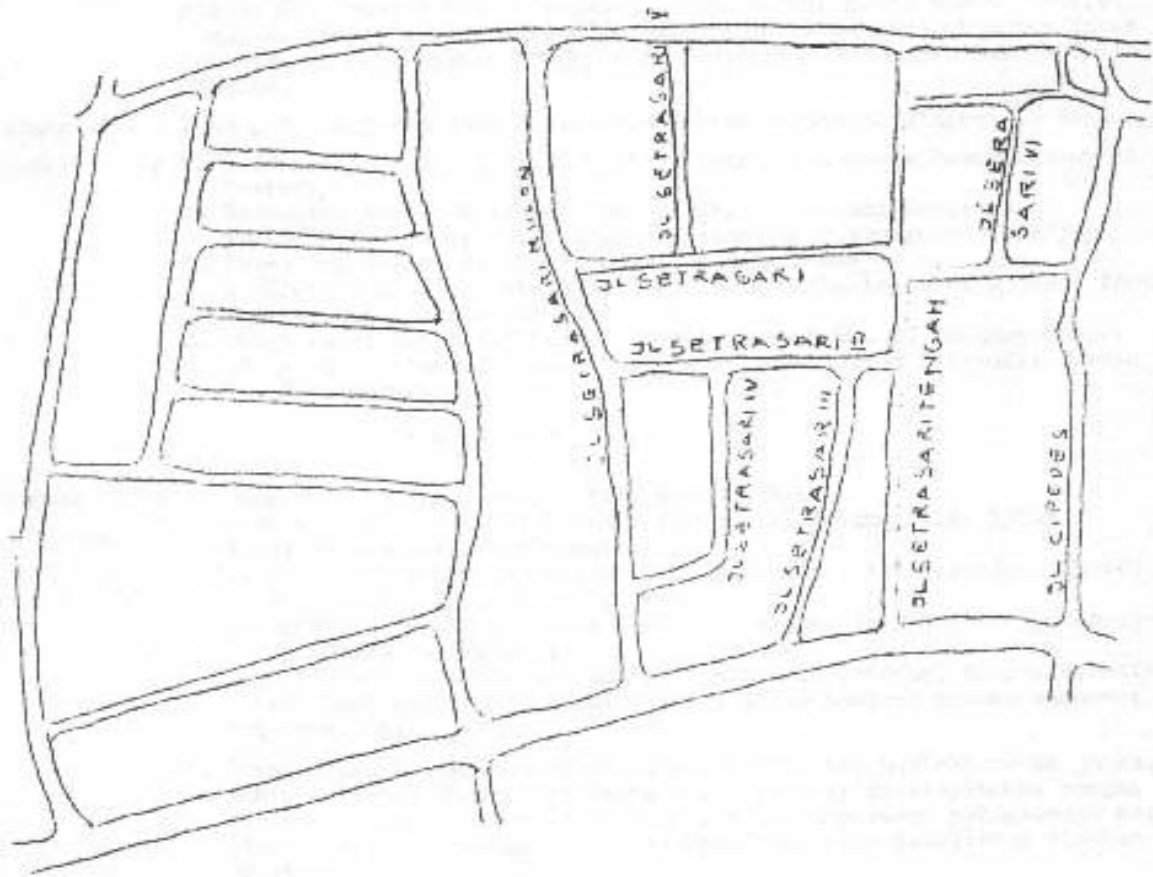
Walikotamadya Kepala Daerah
Tingkat II Bandung,

ttd.

H. HUSEN WANGSAATMADJA

LAMPIRAN XVI: SURAT KEPUTUSAN WALIKOTAMADYA
KEPALA DAERAH TINGKAT II BANDUNG

Tanggal : 1 April 1980.
Nomor : 5087/80.



Peta Nama-nama jalan yang sesuai
Surat Keputusan tersebut diatas.

Kepala Dinas Tata Kota,

[Signature]
Ir. NANA SUKMANA.
NIP. 480036966.